BULLETIN 2

MTBO World Ranking Event 2021 (WRE)

MTBO World Ranking Event 2021 (WRE)

MTBO World Masters Series 2021 (WMS)

MTBO World Masters Series 2021 (WMS)

MTBO Young Guns Series 2021 (YGS)

MTBO Young Guns Series 2021 (YGS)

MTBO Austrian Championships 2021 (ÖM)

MTBO Österreichische Meisterschaften 2021 (ÖM)

MTBO Austria Cup 2021 (AC)

MTBO Austria Cup 2021 (AC)

Content | Inhalt

Welcome

1. Organisers | Veranstalter
2. General location | Lage
3. Event centre | Wettkampfzentrum
4. Information | Weitere Informationen
5. Embargoed areas | Sperrgebiete
6. Time keeping system | Zeitnehmung
7. Rules | Regeln
8. Detailed programme | Vorläufiges Programm
9. Maps - Terrain | Karten - Gelände
10. Classes | Kategorien
11. Course lengths | Bahndaten
12. Training opportunities | Trainingsmöglichkeiten
13. Accommodation | Unterkunft
14. Food | Verpflegung
15. Special Offer | Angebote
16. Registration | Anmeldung
17. COVID | Coronamaßnahmen
18. Overview maps | Übersichtskarten
19. Map examples and special map symbols I Kartenbeispiele & Besonderheiten

1. Organisers | Veranstalter

International Orienteering Federation (IOF)
www.orienteering.org

Austrian Orienteering Federation (ÖFOL)
www.oefol.at

OLT Transdanubien (Host Club)
www.olt-transdanubien.at

LZ Omaha (Host Club)
https://bit.ly/3wW2C69

GO Harzberg (Host Club)
www.goharzberg.at

Event Director: Klaus Kramer
Race Director: Thomas Hnilica
Event management: Rainer Burmann
IOF Advisor: Thomas Wieser
National Advisor: Michael Melcher
Course planner: Martin Veitsberger
Covid: Dr. Elisabeth Gaudernak

Internationaler OL Verband (IOF)
www.orienteering.org

Österreichischer OL Verband (ÖFOL)
www.oefol.at

OLT Transdanubien (Veranstalter)
www.olt-transdanubien.at

LZ Omaha (Veranstalter)
https://bit.ly/3wW2C69

GO Harzberg (Veranstalter)
www.goharzberg.at

Wettkampfleiter: Klaus Kramer
Rennleiter: Thomas Hnilica
Eventmanagment: Rainer Burmann
IOF Delegierter: Thomas Wieser
ÖFOL TD: Michael Melcher
Bahnleger: Martin Veitsberger
Covid: Dr. Elisabeth Gaudernak

2. General Location | Lage

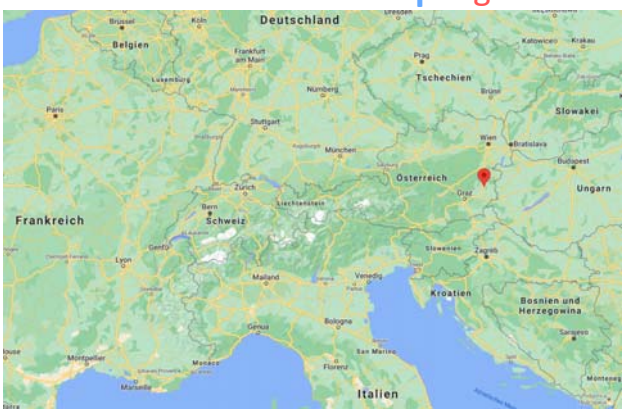

© Google Maps

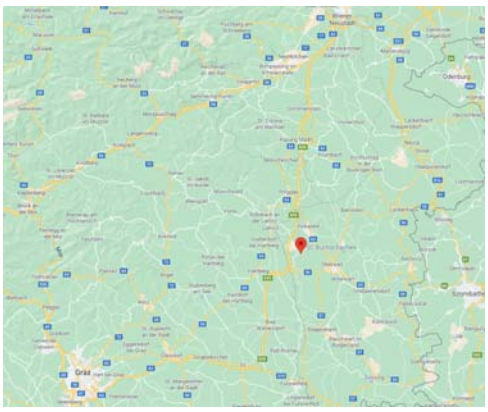

© Google Maps

3. Event Centre | Wettkampfzentrum

Buchschachen - Luftgrobm
Buchschachen Nr. 240, 7411 Markt Allhau
AUT - Austria

Vienna – EC
122km, 90 minutes

Buchschachen - Luftgrobm
Buchschachen Nr. 240, 7411 Markt Allhau
AUT - Austria

Wien – WKZ
122km, 90 Minuten

4. Information | Weitere Informationen

For more information feel free to contact us!
office@mtbodays.at
+43 664 88298821

Website
http://www.mtbodays.at

Facebook
https://www.facebook.com/mtbodays/

Für mehr Informationen kontaktiere uns!

office@mtbodays.at
+43 664 88298821

Homepage
http://www.mtbodays.at

Facebook
https://www.facebook.com/mtbodays/

5. Embargoed Areas | Sperrgebiete

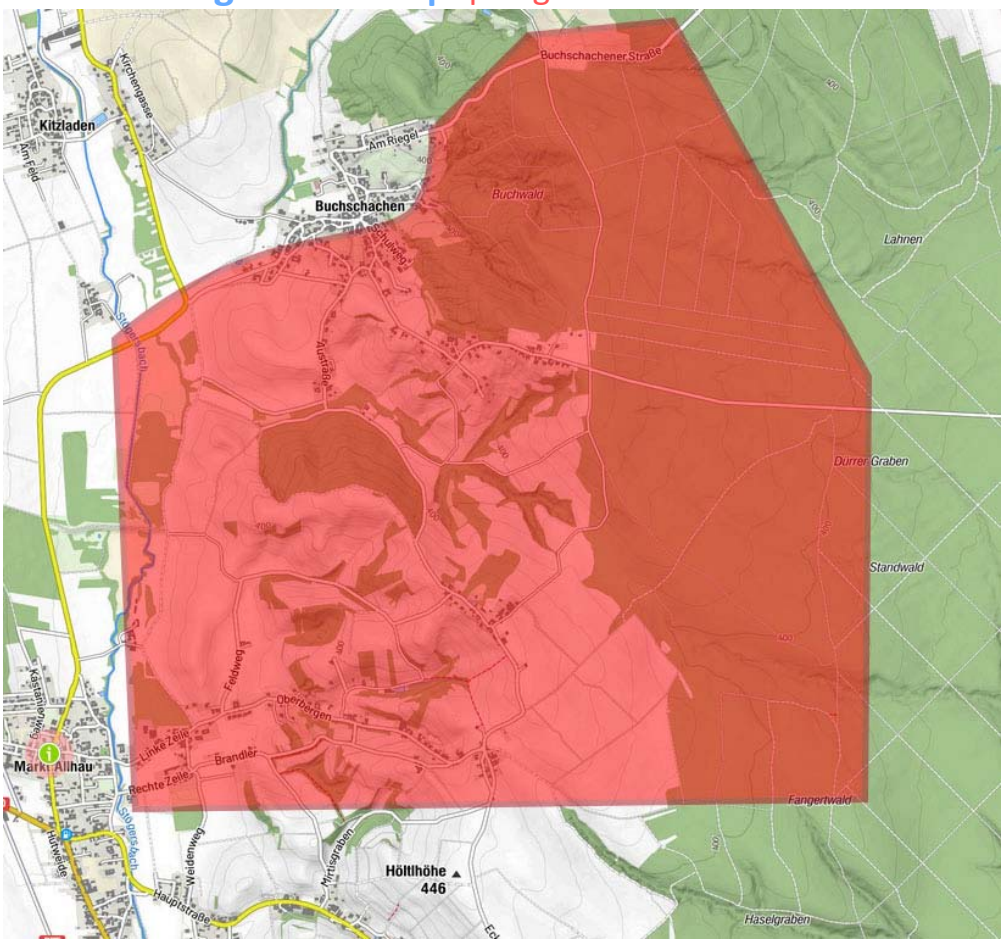

© Bergfex

6. Timekeeping system | Zeitnehmung

The Sportident (SI) electronic punching system will be used.
Sportident AIR+ touch-free system will be activated (short range max. 30cm).

The finish line will be also touch-free. This means no Sportident station at the finish, just ride across the line and your time stops automatically.

SIAC Chips are mandatory.

A limited amount of SIAC chips can be rented in the EC. (€9 for all stages)

If a SI unit does not work, you must use the pin punch to punch in the reserve box on the map.

Für die Zeitnehmung kommt das elektronische System von Sportident zum Einsatz. Sportident Air+ ist aktiviert (max. 30cm Distanz).

Die Zielline ist ebenfalls touch-free.
Das bedeutet es gibt keine Zielstation – einfach über die Zielline fahren, die Zeit stoppt automatisch.

Es müssen SIAC Chips verwendet werden.

Eine limitierte Anzahl an SIAC-Chips kann im WKZ gemietet werden. (9€ für alle Bewerbe)

Bei Ausfall einer Station ist mit der Zange in das Reservefeld auf der Karte zu zwicken.

7. Rules | Regeln

The "Competition Rules for IOF MTB Orienteering Events" valid for 2021 apply.

The following specific rules must be observed at both the training events and the races:

- Fair play!
- You must ride on the right-hand side on tracks. The left-hand side is only for overtaking.
- Show respect for walkers, dogs and dog owners, and others
- The Austrian road traffic regulations (StVO) apply
- Cycle helmets <u>must</u> be worn at training events and races.
- The event organisers assume no liability for any damages, including those against third parties. Each runner starts at their own risk.
- In the event of cancellation of the event, neither ÖFOL nor the organising

Der Wettkampf wird nach den gültigen Regeln für "IOF MTB Orienteering Events" durchgeführt.

Folgende Regeln sind bei Trainings und Wettkämpfen zu beachten:

- Fairplay!
- Wege sind auf der rechten Seite zu befahren – links überholen
- Bitte gebt acht auf Spaziergänger, Hunde(-besitzer) und andere Gäste
- Es gilt die StVO
- Es besteht absolute Helmpflicht bei allen Trainings und Wettkämpfen!
- Der durchführenden Vereine übernehmen keinerlei Haftung für auftretende Schäden jedweder Art, auch nicht gegenüber dritten. Jede(r) Fahrer(in) startet auf eigene Gefahr.
- Bei einer Absage der Veranstaltung übernehmen weder der ÖFOL noch die durchführenden Vereine eine Haftung für entstandene Kosten.

clubs assume liability for incurred costs.

- Participants in the competition agree to the publishing of photos and videos made during the competition as well as the publishing of the results on the internet.
- Die Teilnehmerinnen und Teilnehmer am Wettkampf erklären sich mit der Veröffentlichung von Fotos und Videos, die bei diesem Wettkampf gemacht werden, sowie mit der Veröffentlichung der Ergebnisse im Internet, einverstanden.

8. Detailed programme | Detailliertes Programm

Thursday | Donnerstag 8.7.2021 – Friday | Freitag 9.7.2021
Training (see Section 12 – training opportunities)

Saturday | Samstag 10.7.2021

Sprint distance | Sprintdistanz (WRE, WMS, YGS, AC)

Start	11:00
Start interval | Intervall	Individual | Einzelstart 1-4min
Finish closes| Zielschluss	14:00
Event Centre | WKZ	"Luftgrobm" - Buchschachen – opens 08:30
Distances | Distanzen	Parking -> 600m -> EC|WKZ -> 0m -> Finish -> 1.75km -> Start
Course Data | Bahnen	Published in Section 12 | veröffentlicht in Punkt 12

Mass start - Middle Distance | Massenstart - Mitteldistanz (AC)

Start	16:00 (Elite) – 17:00 (all classes | restliche Klassen)
Finish closes| Zielschluss	19:30
Event Centre | WKZ	"Luftgrobm" - Buchschachen
Distances | Distanzen	Parking -> 600m -> EC|WKZ -> 0m -> Finish -> 1.5km -> Start
Course Data | Bahnen	Published in Section 12 | veröffentlicht in Punkt 12

Prize-giving Ceremony | Siegerehrung

Start	20:00 – EC|WKZ "Luftgrobm" - Buchschachen
Prizes | Preise	Prizes for all classes (first 3) Ehrenpreise für die ersten 3 jeder Kategorie

Sunday | Sonntag 11.7.2021

Long distance | Langdistanz (WRE, WMS, YGS, Ö(ST)M, AC)

Start	09:30
Start interval | Intervall	Individual | Einzelstart 3min
Finish closes| Zielschluss	13:30
Event Centre | WKZ	"Luftgrobm" - Buchschachen – opens 07:30
Distances | Distanzen	Parking -> 600m -> EC|WKZ -> 0m -> Finish -> 2.3km -> Start
Course Data | Bahnen	Published in Section 12 | veröffentlicht in Punkt 12

Drink controls will be provided during the race.
Es wird Getränkeposten mit Wasser geben.

Prize-giving Ceremony | Siegerehrung

Start	14:00 – EC|WKZ "Luftgrobm" - Buchschachen
Prizes | Preise	Medals and Awards for all categories (Top 3) – Long distance Awards and winner's T-shirts for all classes (overall ranking) Medaillen und Sachpreise für die ersten 3 der Langdistanz Sachpreise für alle Kategorien (Gesamtwertung)

General Information – Allgemeine Informationen

First-Aid In case of a medical emergency, call 144! – Rettungsnotruf: 144

No toilets at the start! – Keine Toiletten am Start!

Please note doping controls may be carried out!
Auf die Möglichkeit von Dopingkontrollen wird hingewiesen!

9. Maps and terrain | Karten und Gelände

Sprint: 1:10.000 / 5m, map size A4
Middle: 1:10.000 / 5m, map size A4
Long: 1:10.000 / 5m, map size A3

You can find some old maps here.

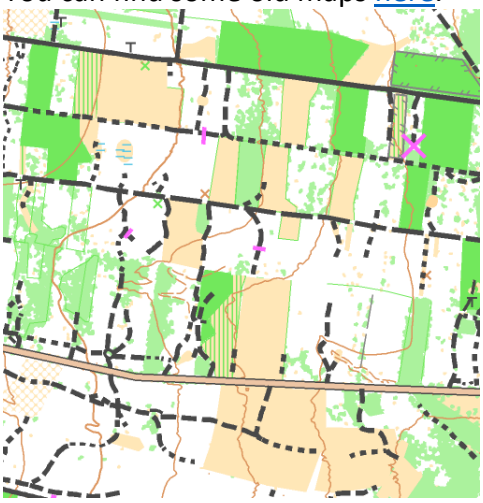

The terrain is typical of the Riedel landscape in southern Burgenland with a mix of both wide ridges and more distinctive ridges. There is an extensive

Sprint: 1:10.000, AE 5m, Kartenformat A4
Mittel: 1:10.000, AE 5m, Kartenformat A4
Lang: 1:10.000, AE 5m, Kartenformat A3

Alte Karten können hier gefunden werden.

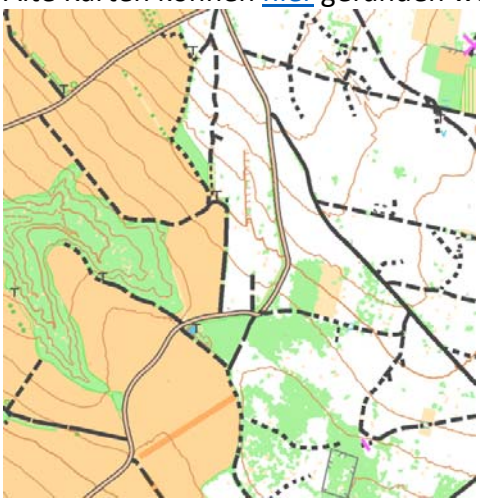

Das Gelände wird geprägt durch die südburgenländischen Riedellandschaft mit teils breiten, teils markanteren Rücken, das Wegenetz ist durch kleinteilige

path network arising from small-scale plot sizes and forestry management.
In some places, the undergrowth may exceed 1m. In wet areas, there are many nettles (genus Urtica) and blackberry thorns (Rubus).

ATTENTION: blocked road and path sections are indicated in accordance with the map legend (may be different for each competition).

Some paths and crossings are very indistinct due to the dense vegetation. The navigability of the paths can vary due to the tracks of wild boar.

The maps will not be collected – Fair play!

Parzellengrößen und Bewirtschaftung angelegt bzw. gewachsen.
Teilweise kann eine Bewuchshöhe von mehr als 1m erreicht werden. In feuchten Abschnitten kann die Pflanzenzusammensetzung einen hohen Anteil der Gattung Urtica (Brennessel) und Rubus (Brombeeren) aufweisen.

ACHTUNG: gesperrte Straßen- und Wegabschnitte lt. Kartensignatur (kann je Bewerb unterschiedlich sein).

**Einige Wege und Kreuzungen sind durch den starken Bewuchs sehr undeutlich.
Die Befahrbarkeit der Wege kann aufgrund von Wildschweinspuren varieren.**

Die Karten werden nicht abgesammelt – Fairplay!

10. Classes | Kategorien

ATTENTION: the event will be organised using the Austria Cup classes – for WMS Standings we will separate into the WMS Classes – Award ceremony according to the AC Classes
ACHTUNG: das Rennen wird in den Austria Cup Klassen durchgeführt – für die WMS Wertung werden die Klassen dann separiert – Siegerehrung gemäß AC-Klassen

WRE – World Ranking Event
M/W 21- Elite

YGS – Young Guns Series
M/W -17
M/W -20

WMS – World Masters Series Event
M/W 35-
M/W 40-
M/W 45-
M/W 50-
M/W 55-
M/W 60-
M/W 65-
M/W 70-
M 75-

AC – Austria Cup Event
(open for all countries)
M/W-14
M/W -17
M/W -20
M/W 21- Elite
M/W 21- kurz
M/W 40-
M/W 50-
M/W 60-
M 70-

Open Categories
Open short
Open long
Beginners
Family
E-Bike

WRE – World Ranking Event
H/D 21- Elite

YGS – Young Guns Series
H/D -17
H/D -20

WMS – World Masters Series Event
H/D 35-
H/D 40-
H/D 45-
H/D 50-
H/D 55-
H/D 60-
H/D 65-
H/D 70-
H 75-

AC – Austriacup
(offen für alle Nationen)
H/D-14
H/D-17
H/D-20
H/D 21- Elite
H/D 21- kurz
H/D 40-
H/D 50-
H/D 60-
H 70-

Rahmenkategorien
Offen kurz
Offen lang
Neulinge
Familie
E-Bike

11. Preliminary course lengths | vorläufige Bahndaten

Sprint distance | Sprint

Category Kategorie	Length Luftlinie	Ideal route Idealroute	Climb HM	Controls Posten
M/H21E	6,7	9,9	140	17
W/D21E, M/H18-20, M/H40-	4,7	8,1	85	14
M/H50-, M/H15-17, E-Bike	5,8	8,5	100	15
M/H60-, W/D40-, W/D18-20, Open long	5,1	7,6	95	13
W/D50-, W/D15-17, M/H 21 kurz	4,6	7,5	80	13
M/H70- W/D60-, W/D 21- kurz, Open short	4,6	7,1	100	12
M/H-14, Beginners/Neulinge	4,1	5,0	50	11
W/D-14, Family	3,7	4,2	45	10
Mountainbike	4,4	6,9	75	12

Mass start | Massenstart

Category Kategorie	Length Luftlinie	Ideal route Idealroute	Climb HM	Controls Posten
M/H21E	13,6	22,2	445	21
W/D21E, M/H18-20, M/H40-	11,0	16,3	325	18
M/H50-, M/H15-17, E-Bike	9,2	14,7	265	17
M/H60-, W/D40-, W/D18-20, Open long	9,7	12,8	350	16
W/D50-, W/D15-17, M/H 21- kurz	8,1	12,5	210	17
M/H70- W/D60-, W/D 21- kurz, Open short	7,2	10,7	185	13
M/H-14, Beginners/Neulinge	4,3	6,4	120	9
W/D-14, Family	4,7	6,1	120	9
Mountainbike	6,3	9,5	170	9

Long distance | Langdistanz

Category Kategorie	**Length Luftlinie**	**Ideal route Idealroute**	**Climb HM**	**Controls Posten**
M/H21E	20,6	30,3	515	22
W/D21E, M/H18-20, M/H40-	16,7	23,9	475	21
M/H50-, M/H15-17, E-Bike	15,7	23,3	405	17
M/H60-, W/D40-, W/D18-20, Open long	13,9	20,3	320	12
W/D50-, W/D15-17, M/H 21- kurz	10,6	16,1	205	13
M/H70-, W/D60-, W/D 21- kurz, Open short	7,7	10,4	95	11
M/H-14, Beginners/Neulinge	4,8	6,8	105	9
W/D-14, Family	4,2	5,6	75	8
Mountainbike	14,6	21,7	375	13

Irrtümer und Änderungen vorbehalten.
Errors and changes excepted.

12. Training opportunities | Trainingsmöglichkeiten

From Thursday 8.7 to Friday 9.7 we will organise 2 training events so that you can prepare optimally for the races.
We will provide SportIdent timekeeping at the training events.

You can purchase the training map at the event for €5 per person per training.

.

Von **Donnerstag 8.7. bis Freitag 9.7.** organisieren wir **2 Trainingsbewerbe** damit ihr euch optimal auf das Wochenende vorbereiten könnt.
Bei den Trainings wird eine sportident – Zeitnehmung angeboten.

Ihr bekommt die Trainingskarten gegen Bezahlung vor Ort.
5€/Training/Person

Thursday 8.7.2021

Training 1 – Bad Vöslau (Harzberg)

You can just come and start! | Einfach ankommen und wegstarten!

Event Centre | WKZ	Music school | Musikschule Bad Vöslau
Time | Uhrzeit	15:30 – 18:00
Distances | Distanzen	Parking -> 0m -> EC|WKZ
Courses	2 different Courses | 2 verschiedene Bahnen:

1) Open land and Vineyard | Wiese und Weingarten
   (12 controls – without sportident -> NaviTabi)
   Start and Finish close to EC | Start und Ziel beim WKZ
2) Forest with route choices | Wald -Routenwahlen
   (9 controls – sportident)
   Start and Finish 3min bike ride away
   Start und Ziel 3min mit dem Rad entfernt

Where is the training - area? | Wo ist das Training?
Follow this link https://goo.gl/maps/VdA1J8BkSBUzwQBf9
Map below | Anfahrtsplan siehe unten

Friday 9.7.2021

Training 2 – Hutwisch

You can just come and start! | Einfach ankommen und wegstarten!

Event Centre | WKZ	Parking lot Hutwisch next to L146| Parkplatz Hutwisch (L146)
Time | Uhrzeit	14:30 – 17:00
Distances | Distanzen	Parking -> 0m -> EC|WKZ -> 0m -> Finish -> 0m -> Start
Courses	2 different Courses

Where is the training - area? | Wo ist das Training?
Follow this link https://goo.gl/maps/YTX28DCVzuy6f27C9
Map below | Anfahrtsplan siehe unten

13. Accommodation | Unterkünfte

The organiser is providing parking for camper vans and a camping site for tents. Please register via office@mtbodays.at

Camper vans can park at the parking place of the Football-Stadium.
Parking place – Event Centre: 300m
Price per camper van per night: € 10,-

Sleeping in a **tent** is possible directly at the Event centre.
Campsite – Event Centre: 0m
Price per tent per night: € 5,-

For more accommodation possibilities, please see:
https://bit.ly/3gYobwt

Der Verantalter bietet Stellplätze für Camingwägen und Zelte.
Bitte buchen via office@mtbodays.at

Wohnmobile können am Parkplatz von des Sportplatz stehen.
Unterkunft – WKZ: 300m
Preis Fahrzeug/Nacht: € 10,-

Camping mit **Zelt** ist direkt im Wettkampfzentrum möglich.
Zeltplatz – WKZ: 00m
Preis Zelt/Nacht: € 5,-

Weitere Unterkünfte:
https://bit.ly/3gYobwt

14. Food | Verpflegung

There will be the possibility to buy warm food and cold drinks at the Event Centre.
Es gibt die Möglichkeit, warmes Essen und kalte Getränke direkt im Wettkampfzentrum zu kaufen.

15. Other info | Angebote

Drinks in the finish
Miind, the new refreshment drink, will provide every athlete with a free can at the finish of each race.

Winner jerseys
The winners of the elite classes will win a "MTBOdays winner jersey".
There is also the "MTBOdays sprinter jersey" for the fastest time from the last control to the finish which all competitors can fight for! (Only Sprint and Long)
The overall winner of the other classes will win the legendary MTBOdays winner's T-shirt!

Live results
We will provide live results (incl. live controls) of each stage:
www.mtbodays.at/live

Livestream
Our Partner EvenDia will provide live coverage of each race:
www.evendia.at/mtbodays

Video & Photo service
There will be a video report of the MTBOdays.
Our photographers will take photos of the event so that we hope all competitors will have a fine memento of the event. These will be posted on the Internet.
You can find both the photos and video on our Facebook page (linked from our website).
www.facebook.com/mtbodays

Verpflegung im Ziel
Im Ziel wartet auf jeden Teilnehmer eine Dose Miind – dem neuen Erfrischungsgetränk.

Siegerdressen
Die Sieger der Elite Klassen bekommen „MTBOdays Siegerdressen".
Außerdem gibt es ein „MTBOdays Sprinterdress" für den schnellsten Zielsprint (bei Sprint und Lang) unter allen Teilnehmern zu gewinnen!
Die Sieger der Gesamtwertung jeder Kategorie bekommen das legendäre MTBOdays Winner-Shirt!

Liveresults
Liveresults inkl. Zwischenzeitposten von allen Etappen werden hier veröffentlicht:
www.mtbodays.at/live

Livestream
Unser Partner EvenDia überträgt jedes Rennen live:
www.evendia.at/mtbodays

Video- & Fotoservice
Es wird von den MTBOdays einen Videobericht geben.
Außerdem werden unsere Fotografen im Wald unterwegs sein, um möglichst jedem Teilnehmer ein schönes Erinnerungsfoto zu Verfügung stellen zu können.
Video und Fotos werden auf unserer Facebook-Seite abrufbar sein (auf der Homepage verlinkt).
www.facebook.com/mtbodays

16. Registration | Anmeldung

Registration via
-OrienteeringOnline (international entries)
-IOF Eventor **(for all WRE starters)!**
-Mail: entry@mtbodays.at

Anmeldung über
-ANNE (Österreichische Meldungen)
-IOF Eventor **(Für alle WRE Starter auch für Österreicher)!**
-Mail: entry@mtbodays.at

Entry Fee **(transfer by the last registration date!)**
M/W-14, Beginners,
Open short: € 7 per race
M/W-17: € 8 per race
All other categories: € 16 per race

Startgeld **(bis Nennschluss überweisen!)**
H/D-14, Neulinge, Offen kurz 7€/Rennen
H/D-17 8€/Rennen
Alle anderen Kategorien
16€/Rennen
ÖFOL Gruppenermäßigungen laut WO.

Training fees
Price/training/person: € 5,-
You can pay the training fees at the events.

Startgeld Training
Preis/Training/Person: 5€
Das Startgeld für die Trainings kann vor Ort gezahlt werden!

For the prices of official organised accommodation, please see Section 13 – Accommodation.
To register for the official organised accommodation, please send an email to office@mtbodays.at

Für die Preise der organisierten Unterkunftsmöglichkeiten siehe Punkt 13 „Unterkünfte“! Für Reservierungen bitte ein E-Mail an office@mtbodays.at

Entry Deadline
Wednesday, 30.6.2021 at 23.59

Late Entry Deadline
Monday, 5.7.2021 at 00.00

Registration for the open category and beginners class will be possible until right before the start.

Meldeschluss
Mittwoch, 30.6.2017, 23:59 Uhr

Nachmeldeschluss
Montag, 5.7.2021 – 00:00 Uhr

Anmeldungen für die Rahmenbewerbe können bis unmittelbar vor dem Start gemacht werden.

Transfer Data

IBAN: AT46 2011 1843 8346 2700
BIC: GIBAATWWXXX (Erste Bank)

Subject: Austrian MTBOdays

OLT Transdanubien
Industriestraße 105
A-1220 Wien

Please transfer the entry fee by the last registration deadline – 05.07.2021!

All competitors who are NOT from the EU: You must pay all the transfer fees associated with your bank transfer!

You can transfer the entry fee via PayPal for lower transfer fees:
https://www.paypal.me/rmb92/50

Bankverbindung

IBAN: AT46 2011 1843 8346 2700
BIC: GIBAATWWXXX (Erste Bank)

Betreff: Austrian MTBOdays

OLT Transdanubien
Industriestraße 105
A-1220 Wien

Wir bitten um Überweisung des Startgeldes bis spätestens 05.07.2021!

You are warmly invited to be a part of this event in Buchschachen!

Share your experience with the hashtag
#mtbodays

The organising team is happy to welcome you!
"See you in Austria – See you in Buchschachen"

Ihr seid herzlich eingeladen, ein Teil dieser Veranstaltung zu werden!

Teilt eure Erlebnisse auch mit euren Freunden unter
#mtbodays

Das Veranstalterteam freut sich, euch begrüßen zu dürfen!
„See you in Austria – See you in Buchschachen"

17. COVID-19 measures | Coronamaßnahmen

General rules and current regulations regarding COVID-19 must be strictly followed. Avoid any kind of crowds and leave the competition area after your run immediately.
Please only come to the trainings and competitions when you feel healthy!

Please refer to the COVID-19 Prevention concept in case of any questions!

Start: NO START without passing the Covid-19 Checkpoint!

1. Step: Go to the Covid-19 Checkpoint and get your green (valid for Sa and Su) or yellow (valid only for Sa) ribbon after showing your "3-G-Evidence" (tested, vaccinated or recovered).
2. Step: Go to the Competition centre and get your start number(s) (if possible, one representative of your club)!
3. Step: Go to Start!

"3-G-Evidence":

- *Tested: PCR-test valid 72h, Antigen-test valid 48h, registered Antigen-"Home"-test valid 24h, Self-Test on site valid only for the day of the competition*
- *Vaccinated: since the 22nd day after the first vaccination (whereas 1st vaccination was within last 90 days or if vaccine with only one required dose was used in the last 270 days), since the 2nd vaccination (whereas the 1st vaccination was within the last 270 days)*
- *Recovered: Disease / Convalescence within the last 180 days or evidence for neutralizing antibodies in the last 90 days*

Die allgemeinen Regelungen und gültigen Verordnungen im Zusammenhang mit COVID-19 sind ausnahmslos einzuhalten. Es wird dringend ersucht Menschenansammlungen zu vermeiden und das Wettkampfareal nach Beendigung des Wettkampfes unverzüglich zu verlassen.
Bitte, nehmt nur gesund an den Trainings und Wettkämpfen teil!

Bitte beachtet das COVID-19 Präventionskonzept!

Start: Kein Wettkampfstart ohne Passieren des Covid-19 Checkpoints!

1. Schritt: Gehe zum Covid-19 Checkpoint und erhalte mit dem „3-G Nachweis" dein grünes (gültig für Sa und So) / gelbes (gültig nur für Sa) Band!
2. Schritt: Gehe zum Wettkampfzentrum und erhalte deine Startnummer(n) (wenn möglich ein Vereinsvertreter pro Verein)!
3. Schritt: Gehe zum Start!

„3-G Nachweis":

- *Getestet: PCR-Test gültig 72h, Antigen-Test gültig 48h, registrierter Antigen-Test zur Eigenanwendung gültig 24h, Selbsttest vor Ort gültig nur für den Tag der Veranstaltung*
- *Geimpft: ab dem 22. Tag nach der Erstimpfung (wobei die Erstimpfung nicht länger als 90 Tage zurückliegen darf oder bei Impfstoffen, die nur eine Impfung benötigen, bis zu 270 Tage), ab der Zweitimpfung (wobei die Erstimpfung nicht länger als 270 Tage zurückliegen darf)*
- *Genesen: Erkrankung/Genesung in den letzten 180 Tagen oder Nachweis über neutralisierende Antikörper in den letzten 90 Tagen*

In exceptional cases, it is possible to perform a SARS-CoV-2 Antigen-Self-Test under supervision at the Covid-19 Checkpoint. Please plan enough time ahead to come to the Covid-19 checkpoint to avoid any kind of crowds and to ensure you are in time for your start!

Es besteht in Ausnahmefällen die Möglichkeit an den Wettkampftagen einen SARS-CoV-2 Antigen-Schnelltest unter Aufsicht am Covid-19 Checkpoint zu machen. Bitte meldet euch dazu unbedingt rechtzeitig am Covid-19 Checkpoint, um Menschenansammlungen zu vermeiden und eure Startzeit einhalten zu können!

Covid-19 Information regarding training events: On the recommendation of OEFOL, participants must provide evidence of low epidemiologic risk (tested-vaccinated-recovered) at training events as well. Therefore, please only attend the training events when you are tested, vaccinated or recovered!

Covid-19 Information bezüglich Trainings: Auf Empfehlung des OEFOLs ist ein „Nachweis der geringen epidemiologischen Gefahr“ auch bei Trainings vorzulegen und die AthletInnen werden daher ersucht nur getestet-geimpft-genesen an den Trainings teilzunehmen!

18. Overview Maps, Map examples | Übersichtskarten, Kartenbeispiele

Training 1 – Bad Vöslau

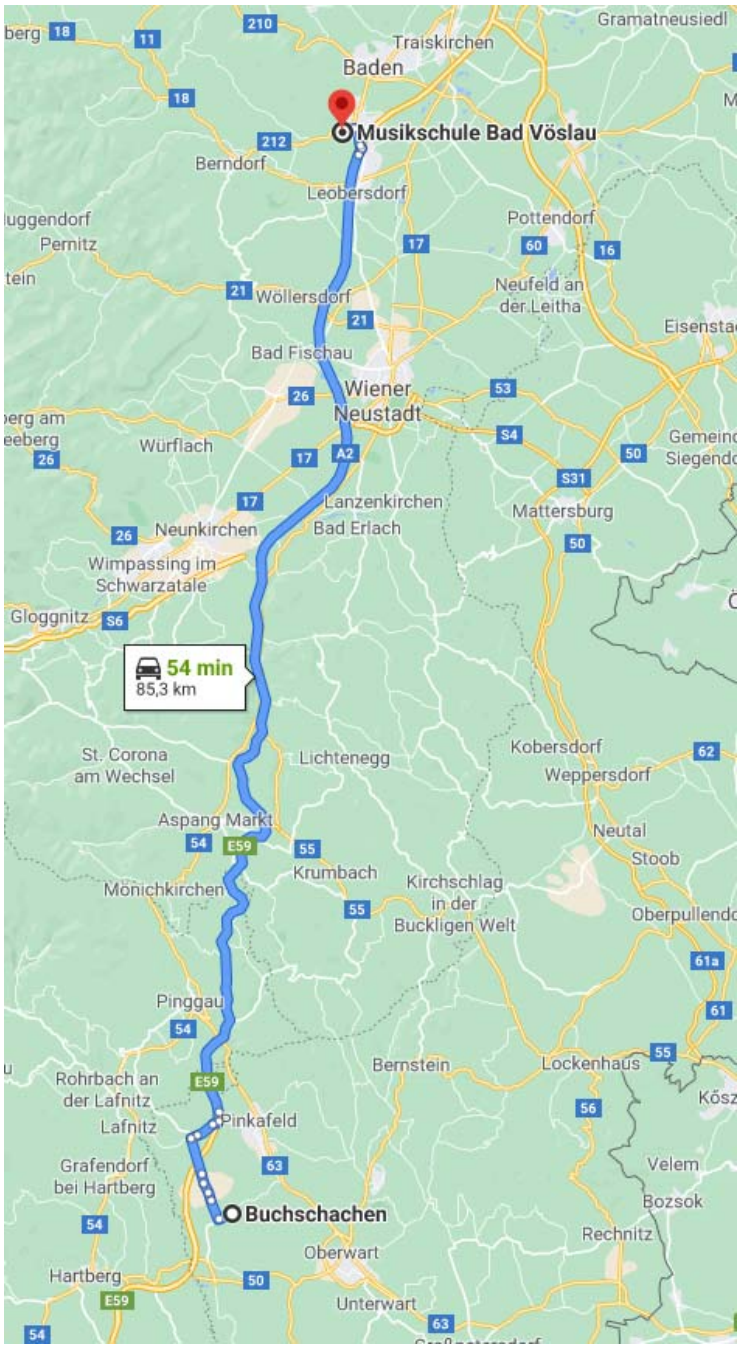

© Google Maps

Training 2 - Hutwisch

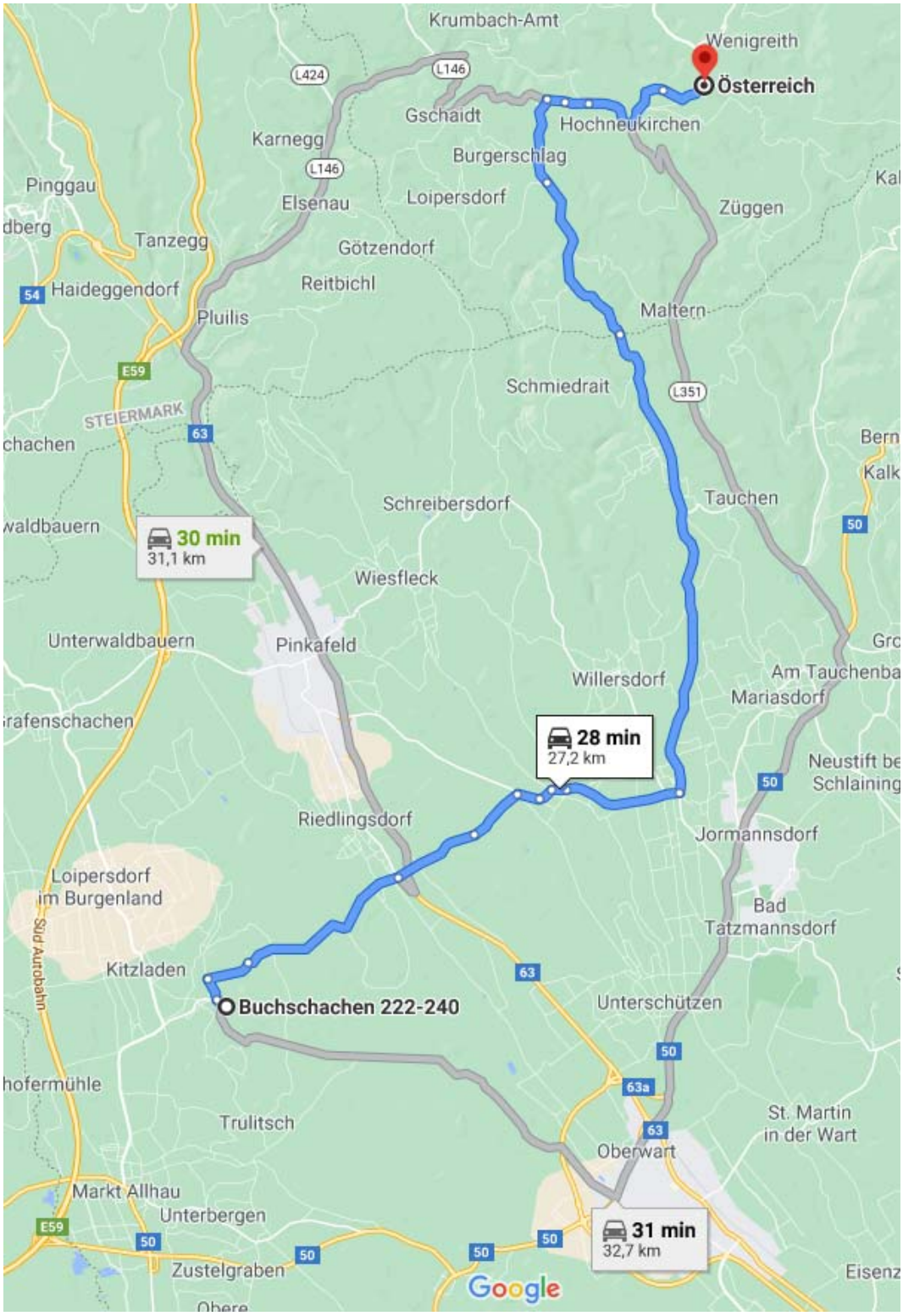

© Google Maps

Parking at the Event Centre at Buchschachen

Please park only on the official parking area at the football arena.

For camping, please go to the EC to obtain your badge permit.

Bitte parkt ausschließlich auf dem Parkplatz beim Fußballplatz.

Für die Benützung des Campingplatzes bitte zuerst in Wettkampfzentrum gehen, um sich die Akkreditierung abzuholen.

© Google Maps

Sponsors | Sponsoren